

CONSEJO DE LA ZONA
METROPOLITANA
DE GUADALAJARA

Guadalajara

El Salto

**Ixtlahuacán de los
Membrillos**

Juanacatlán

**Tlajomulco de
Zúñiga**

Tlaquepaque

Tonalá

Zapopan

II SESIÓN ORDINARIA DEL COMITÉ TÉCNICO DEL FIDEICOMISO PÚBLICO DE ADMINISTRACIÓN E INVERSIÓN DEL FONDO METROPOLITANO CIUDAD DE GUADALAJARA

En la ciudad de Guadalajara, Jalisco, a las 10:00 horas del 20 de Agosto de 2008, en la Sala de Juntas de la Secretaría de Desarrollo Urbano, se llevó a cabo la II Sesión Ordinaria con los siguientes participantes: LCP. María Cristina Macías González, Directora General de Egresos de la Secretaría de Finanzas y representante del Presidente del Comité Técnico del Fideicomiso Público de Administración e Inversión del Fondo Metropolitano Ciudad de Guadalajara; Metropolitano Arq. Héctor Pérez Camarena, Director General de Planeación Urbana y Territorial en representación del Ing. José Sergio Carmona Ruvalcaba, Secretario de Desarrollo Urbano; Lic. José Luis Sánchez Alvarez, Coordinador Regional Dirección Jurídica y Gestoría Municipal de la Secretaría General de Gobierno; Arq. Alfonso Javier Sámano Sevilla, Director General de Seguimiento, Evaluación y Desarrollo Institucional de la Secretaría de Desarrollo Urbano; Dr. Miguel Angel García Santana, Director General de Operación Sectorial de la Secretaría de Planeación; Lic. Carlos Leal, Director de la Unidad de Coordinación de Programas de la Secretaría de Planeación; Ing. Jorge Gastón González Alcerreca, Director General de Verificación y Control de Obra de la Contraloría del Estado; Lic. Francisco Javier Lares Ceballos, Coordinador de Evaluación de Concertación Social de COPLADE y suplente del Comité; Ing. Enrique León Zepeda, Director de Planeación Urbana Metropolitana de la Secretaría de Desarrollo Urbano; Arq. José Luis Llovera Abreu, Director General de Desarrollo Urbano y Suelo de la Secretaría de Desarrollo Social; Ing. José de Jesús Álvarez Carrillo, Delegado Federal en Jalisco de la SEMARNAT; Arq. Andrés Cortina, Subdelegado en el Estado de Jalisco de la Secretaría de Desarrollo Social; Lic. María Luisa Gabriela Ramírez Oliva, Delegada Estatal de Banobras; C.P. José María Luna Arellano, Subdelegado Estatal de BANOBRAS; ; Lic. Alicia López, representante de la empresa Pricewaterhouse COOPERS; Arq. Roberto Jiménez Sánchez, Encargado de la Dirección de Proyectos de Infraestructura de la Secretaría de Desarrollo Urbano; bajo el siguiente:

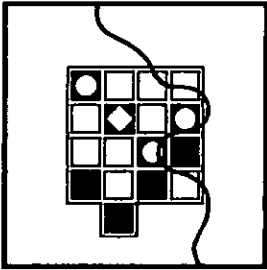
ORDEN DEL DÍA:

1. Bienvenida
2. Informe de Acciones autorizadas en el anexo técnico, y que se encuentran en proceso y cuentan con el contrato correspondiente con cargo al recurso de este Fondo
3. Presentación y aprobación del "Estudio Análisis Costo - Beneficio del proyecto para el control de agua pluvial del Canal Santa Catalina, en el municipio de Zapopan, Jalisco" y Periférico
4. Elección y nombramiento de enlaces oficiales entre el Comité Técnico y el Fiduciario
5. Asuntos varios
6. Acuerdos

Av. Alcalde No. 1351 Edificio "B"
2o. Piso Guadalajara, Jalisco.

Tel: 38-19-23-01
Fax: 38-19-23-02

Tel: 38-19-23-07
38-19-23-06
Ext. 7568
Fax: 38-19-23-06
Ext. 7581



CONSEJO DE LA ZONA
METROPOLITANA
DE GUADALAJARA

Guadalajara

El Salto

**Ixtlahuacán de los
Membrillos**

Juanacatlán

**Tlajomulco de
Zúñiga**

Tlaquepaque

Tonalá

Zapopan

Av. Alcalde No. 1351 Edificio "B"
2o. Piso Guadalajara, Jalisco.

Tel: 38-19-23-01
Fax: 38-19-23-02

Tel: 38-19-23-07
38-19-23-06
Ext. 7568
Fax: 38-19-23-06
Ext. 7581

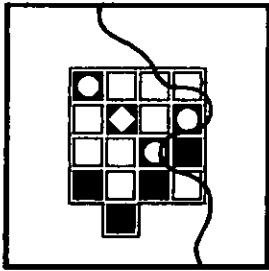
PUNTO 1. BIENVENIDA

El Arq. Héctor Pérez Camarena, Director General de Planeación Urbana y Territorial y Suplente del Subcomité Técnico del Ing. José Sergio Carmona Ruvalcaba, ofreció la bienvenida a los participantes y agradeció a la Presidencia del Comité la deferencia a SEDEUR para convocar y presidir la II Sesión del Comité y Subcomité respectivos, así mismo procedió a desahogar el orden del día.

PUNTO 2. INFORME DE LAS ACCIONES AUTORIZADAS EN EL ANEXO TÉCNICO, Y QUE SE ENCUENTRAN EN PROCESO Y CUENTAN CON EL CONTRATO CORRESPONDIENTE CON CARGO AL RECURSO DE ESTE FONDO

El Arq. Héctor Pérez Camarena, cedió la palabra al Arq. Javier Sámano Sevilla, Director General de Seguimiento, Evaluación y Desarrollo Institucional el cual informó el estatus de las acciones autorizadas en el anexo técnico, y que se encuentran en proceso y cuentan con el contrato correspondiente con cargo al recurso de este fondo, las cuales son las siguientes:

Descripción general de la obra	Fallo	Observaciones	Clave estatus
Construcción del Nodo San Isidro (Las Cañadas) Periférico en el sistema Anillo Periférico primera etapa	04-Jul	Adjudicada a COFAR	AD
Construcción de retorno poniente a desnivel (túnel) componente de obra 06, tramo sur	08-Jul	Adjudicada a VALPARAÍSO	AD
Construcción de retorno poniente a desnivel (túnel) componente de obra 06, tramo norte	08-Jul	Adjudicada a RAL	AD
Laterales del retorno oriente, alumbrado público y señalización en el nodo vial Las Cañadas, ubicado en la Zona Metropolitana de Guadalajara	29-Jul	Adjudicada a CONSTRUCTORES EN CORPORACIÓN	AD
Continuación de la construcción de terracerías, obras complementarias, pavimentación y señalamiento del Periférico oriente, tramo carretera San Martín de las Flores – El Verde a carr. Libre Guadalajara – Zapotlanejo, Jalisco del km. 4 +700 al km. 6+000	29-Jul	Adjudicada a PURATA CAMPOS	AD
Continuación de la construcción de terracerías, obras complementarias, pavimentación y señalamiento del Periférico oriente, tramo carretero San Martín de las Flores – El Verde a carr. Libre Guadalajara – Zapotlanejo, Jal. del km. 6+000 al km. 7+000	29-Jul	Adjudicada a CONSTRUCCIONES Y URBANIZACIONES	AD
Continuación de la construcción de terracerías, obras complementarias, pavimentación y señalamiento del Periférico oriente, tramo carretero San Martín de las Flores – El Verde a carr. Libre Guadalajara – Zapotlanejo, Jal. del km. 7+000 al km. 8+000	29-Jul	Adjudicada a DIRU	AD
Continuación de la construcción de terracerías, obras complementarias, pavimentación y señalamiento del Periférico oriente, tramo carretero San Martín de las Flores – El Verde a carr. Libre Guadalajara – Zapotlanejo, Jal. del km. 8+000 al km. 9+000	29-Jul	Adjudicada a AUTLENSE	AD
Continuación de la construcción de terracerías, obras complementarias, pavimentación y señalamiento del Periférico oriente, tramo carretero San Martín de las Flores – El Verde a carr. Libre Guadalajara – Zapotlanejo, Jal. del km. 9+000 al km. 10+000	29-Jul	Adjudicada a GRAVA Y ARENA DEL SALTO	AD
Continuación de la construcción de terracerías, obras complementarias, pavimentación y señalamiento del Periférico oriente, tramo carretero San Martín de las Flores – El Verde a carr. Libre Guadalajara – Zapotlanejo, Jal. del km. 10+000 al km. 11+000	29-Jul	Adjudicada a COFAR	AD
Descripción general de la obra	Fallo	Observaciones	Clave



CONSEJO DE LA ZONA
METROPOLITANA
DE GUADALAJARA

Guadalajara

El Salto

**Ixtlahuacán de los
Membrillos**

Juanacatlán

**Tlajomulco de
Zúñiga**

Tlaquepaque

Tonalá

Zapopan

			estatus
Canal Santa Catalina, rectificación, ampliación, saneamiento y parque lineal en primera etapa (trabajos preliminares de reforzamiento en las cámaras del Canal Santa Catalina, del municipio de Zapopan, Jal)	04-Ago	Adjudicada a GAL GAR	AD
Canal Santa Catalina, rectificación, ampliación, saneamiento y parque lineal en primera etapa (cámaras 1 y 2: desde Av. Patria hasta Av. del Colli) del municipio de Zapopan, Jal	04-Ago	Adjudicada a CEA	AD
Canal Santa Catalina, rectificación, ampliación, saneamiento y parque lineal en primera etapa (cámara 3: desde Av. del Colli hasta la calle Volcán Popocatepetl) del municipio de Zapopan, Jal	04-Ago	Adjudicada a ALFRA	AD
Canal Santa Catalina, rectificación, ampliación, saneamiento y parque lineal en primera etapa (cámara 4: desde Volcán Popocatepetl hasta la calle Volcán Quinceo) del municipio de Zapopan, Jal	04-Ago	En proceso	AD
Construcción para la ampliación del Periférico oriente con longitud de 8.420 km a seis carriles, sub tramo del km 0+000 al km 1+000 en el municipio de Tonalá	22-Ago	En proceso	PC
Construcción para la ampliación del Periférico oriente con longitud de 8.420 km a seis carriles, sub tramo del km 1+000 al km 2+000 en el municipio de Tonalá	22-Ago	En proceso	PC
Construcción para la ampliación del Periférico oriente con longitud de 8.420 km a seis carriles, sub tramo del km 2+000 al km 3+000 en el municipio de Tonalá	22-Ago	En proceso	PC
Construcción para la ampliación del Periférico oriente con longitud de 8.420 km a seis carriles, sub tramo del km 3+000 al km 4+000 en el municipio de Tonalá	22-Ago	En proceso	PC
Construcción para la ampliación del Periférico oriente con longitud de 8.420 km a seis carriles, sub tramo del km 4+000 al km 5+000 en el municipio de Tonalá	22-Ago	En proceso	PC
Retorno poniente, alumbrado público y señalización en el Nodo vial Las Cañadas, ubicado en la Zona Metropolitana de Guadalajara	19-Ago	Adjudicada a GAL GAR	AD

El Ing. Jorge Gastón González Alcerreca, Director General de Verificación y Control de Obra, propone que el Subcomité debe continuar con el seguimiento a las acciones contratadas.

Arq. Andrés Cortina solicita conocer y se le entregue los conceptos generales de las obras que en su proceso concluyan.

El Dr. Miguel Angel García Santana, ofrece informar a los representantes de SEDESOL la vinculación que acreditan las obras del anexo técnico del Fondo Metropolitano Federal con el Plan Estatal de Desarrollo y con los Planes Municipales.

PUNTO 3. PRESENTACIÓN Y APROBACIÓN DEL "ESTUDIO ANÁLISIS COSTO - BENEFICIO DEL PROYECTO PARA EL CONTROL DE AGUA PLUVIAL DEL CANAL SANTA CATALINA, EN EL MUNICIPIO DE ZAPOPAN, JALISCO" Y PERIFÉRICO

La Lic. Alicia López, representante de la empresa Pricewaterhouse COOPERS, informó sobre los "Estudios de Análisis Costo - Beneficio", el cual es el siguiente:

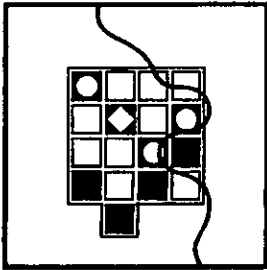
Acciones y Obras de control de aguas pluviales en el Canal Santa Catalina

- El principio de separabilidad no aplica en este caso por ser un sólo proyecto.

Av. Alcalde No. 1351 Edificio "B"
2o. Piso Guadalajara, Jalisco.

Tel: 38-19-23-01
Fax: 38-19-23-02

Tel: 38-19-23-07
38-19-23-06
Ext. 7568
Fax: 38-19-23-06
Ext. 7581



CONSEJO DE LA ZONA
METROPOLITANA
DE GUADALAJARA

Guadalajara

El Salto

**Ixtlahuacán de los
Membrillos**

Juanacatlán

**Tlajomulco de
Zúñiga**

Tlaquepaque

Tonalá

Zapopan

Debido al principio de separabilidad, en los proyectos cuya inversión era igual o mayor a los 150 mdp se llevó a cabo el análisis costo beneficio a nivel prefactibilidad. En caso contrario, se llevó a cabo el análisis costo beneficio a nivel perfil.

Sistema Anillo Periférico y vialidades alimentadoras

- El proyecto consta de 9 obras o acciones las cuales se reagruparon en 5 sub-proyectos, sobre lo que pueden distinguirse claramente costos y beneficios asociados a los mismos de forma independiente.
- Utilizando el principio de separabilidad de proyectos se procedió de la siguiente manera para agrupar las diferentes obras:
 - Considerando que de no llevar a cabo el proyecto de San Martín de las Flores – El Verde, tampoco se harían los proyectos de El Verde – Periférico, Ferrocarril – Periférico y Libre a Zapotlanejo – Periférico, y viceversa, estos proyectos se agruparon en uno sólo para los efectos de valuación. A esto se le denominó proyecto 1.
 - Considerando que los proyectos: Retorno Deprimido Periférico – Deportivo Sur y Laterales Nodo Colón – Periférico son complementarios, se agruparon como un solo proyecto para efectos de evaluación. A este se le denominó proyecto 2.
 - Al proyecto de la Ampliación y Modernización a 6 carriles del Anillo Periférico Nororiental, tramo calle Ahualulco de Mercado y Av. Tonaltecas, se le denominó proyecto 3.
 - Similarmemente los proyectos de Nodo San Isidro (Las Cañadas) – Periférico y la Grapa Sur del Nodo Tutelar se consideraron proyectos separados de los demás, siendo estos denominados proyectos 4 y 5, respectivamente.

Resultados preliminares

Descripción	VPN	TIR	TRI
Tramo Carretero y nodos: San Martín de las Flores – El Verde a carretera libre a Zapotlanejo	1,661.0	50.3	48.1
Construcción de retorno deprimido en el Anillo Periférico y Av. Deportivo Sur	35.0	17.2	15.8
Ampliación y modernización a 6 carriles de Anillo Periférico nororiental, tramo calle Ahualulco de Mercado y Av. Tonaltecas	234.0	35.6	31.9
Nodo San Isidro (Las Cañadas) – Periférico	55.0	19.8	18.9
Conclusión grapa sur del Nodo Tutelar *	63.0	22.5	27.5
Construcción de obras de mejoramiento en el Canal Santa Catalina	356.0	47.8	NA**

* Resultado obtenido de estudio previo de SEDEUR

** Sólo aplica para proyectos con beneficios crecientes en el tiempo

VPN (Valor Presente Neto)

TIR (Tasa Interna de Retorno)

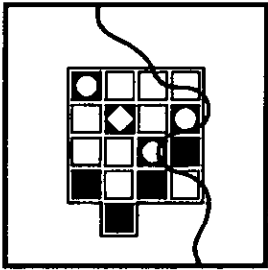
TRI (Tasa de Retorno Inmediata)

En virtud de que la TIR de los proyectos es mayor al 12% y en tanto que el VPN de los mismos es positivo, se recomienda llevar a cabo todos los proyectos inscritos ya que significarán importantes beneficios sociales para la Zona Metropolitana de Guadalajara.

Av. Alcalde No. 1351 Edificio "B"
2o. Piso Guadalajara, Jalisco.

Tel: 38-19-23-01
Fax: 38-19-23-02

Tel: 38-19-23-07
38-19-23-06
Ext. 7568
Fax: 38-19-23-06
Ext. 7581



CONSEJO DE LA ZONA
METROPOLITANA
DE GUADALAJARA

Guadalajara

El Salto

**Ixtlahuacán de los
Membrillos**

Juanacatlán

**Tlajomulco de
Zúñiga**

Tlaquepaque

Tonalá

Zapopan

Av. Alcalde No. 1351 Edificio "B"
2o. Piso Guadalajara, Jalisco.

Tel: 38-19-23-01
Fax: 38-19-23-02

Tel: 38-19-23-07
38-19-23-06
Ext. 7568
Fax: 38-19-23-06
Ext. 7581

Referente a los temas de el Sistema Anillo Periférico y vialidades alimentadoras, el Arq. Roberto Jiménez, dio a conocer en términos generales las acciones de trabajo, así como la ubicación, y beneficios de estas acciones.

Adicional el Arq. Héctor Pérez Camarena, infomo en términos generales las acciones de trabajo, así como la ubicación, y beneficios en el Canal Santa Catalina.

Tanto la información del Anillo Periférico y Canal Santa Catalina será enviada a cada uno de los integrantes. Asimismo, la Lic. María Cristina Macías González, solicitó integrar debidamente el expediente técnico de los procedimientos de contratación, ejercicio de los recursos y ejecución de obras de conformidad con lo estipulado en las reglas de operación.

PUNTO 4. ELECCIÓN Y NOMBRAMIENTO, DE ENLACES OFICIALES ENTRE EL COMITÉ TÉCNICO A TRAVÉS DE LA INSTANCIA EJECUTORA, Y EL FIDUCIARIO

El Arq. Héctor Pérez Camarena, propuso como enlace oficial ante la Fiduciaria para hacer llegar las instrucciones de pago que emita el cuerpo del colegiado Comité Técnico por conducto de la SEDEUR como instancia ejecutora, al Arq. Alfonso Javier Sámano Sevilla como titular y el L.C.P. Juan Ramón Madrigal Valencia, suplente.

PUNTO 5. ASUNTOS VARIOS

La Lic. María Cristina Macías González, se comprometió a coordinar la integración de los reportes trimestrales que deberán entregarse a la Subsecretaría de Desarrollo Urbano, Ordenación y Territorio de la SEDESOL, que a su vez notificará a la Secretaría de Hacienda y Crédito Público y la Comisión de Desarrollo Metropolitano de la Cámara de Diputados.

PUNTO 6. ACUERDOS

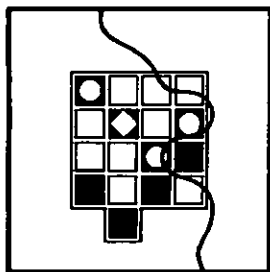
Con fundamento en el numeral 49 de las reglas de operación del Fondo Metropolitano, éste Comité Técnico incorpora el anexo técnico como su cartera de acciones de acuerdo con el anexo 2 de las reglas de operación.

ACUERDO 01

EL COMITÉ TÉCNICO AUTORIZA A LA FIDUCIARIA LA ENTREGA DE RECURSOS CON CARGO AL PATRIMONIO DEL FIDEICOMISO, DE LAS OBRAS DE CONTROL DE AGUAS PLUVIALES EN EL CANAL SANTA CATALINA, EXPEDIENTE TÉCNICO QUE YA HA SIDO PREVIAMENTE ANALIZADO Y CON OPINIÓN FAVORABLE POR PARTE DEL SUBCOMITÉ TÉCNICO DE EVALUACIÓN DE PROYECTOS, SEGÚN LO ESTIPULA EL NUMERAL 54 DE LAS REGLAS DE OPERACIÓN DEL FONDO METROPOLITANO. TAMBIÉN ESTE COMITÉ TÉCNICO AUTORIZA LA ENTREGA DE RECURSOS CON CARGO AL PATRIMONIO DEL FIDEICOMISO, DE LAS ACCIONES DEL SISTEMA ANILLO PERIFÉRICO Y VIALIDADES ALIMENTADORAS, EXPEDIENTE TÉCNICO QUE YA HA SIDO PREVIAMENTE ANALIZADO Y CON OPINIÓN FAVORABLE POR PARTE DEL SUBCOMITÉ TÉCNICO DE EVALUACIÓN DE PROYECTOS, SEGÚN LO ESTIPULA EL NUMERAL 54 DE LAS REGLAS DE OPERACIÓN DEL FONDO METROPOLITANO.

ACUERDO 02

SE APRUEBA EL NOMBRAMIENTO DE LOS ENLACES OFICIALES DEL COMITÉ TÉCNICO ANTE LA FIDUCIARIA AL ARQ. ALFONSO JAVIER SÁMANO SEVILLA, TITULAR Y A L.C.P. JUAN RAMÓN MADRIGAL VALENCIA, COMO



CONSEJO DE LA ZONA
METROPOLITANA
DE GUADALAJARA

Guadalajara

El Salto

**Ixtlahuacán de los
Membrillos**

Juanacatlán

**Tlajomulco de
Zúñiga**

Tlaquepaque

Tonalá


Zapopan


SUPLENTE; AMBOS REPRESENTANTES DE LA SEDEUR EN SU CARÁCTER DE INSTANCIA EJECUTORA. SU ACREDITACIÓN SERÁ TURNADA DE MANERA OFICIAL.


ACUERDO 03
EL COMITÉ TÉCNICO INSTRUYE A LAS PERSONAS DESIGNADAS COMO ENLACE OFICIAL PARA INICIAR LOS TRÁMITES REQUERIDOS PARA EL EJERCICIO INMEDIATO DE LOS RECURSOS.


Agotado el orden del día, el Arq. Héctor Pérez Camarena, dió por concluida la sesión a las 11:30 horas.


COMITÉ TÉCNICO DEL FIDEICOMISO PÚBLICO DE ADMINISTRACIÓN E INVERSIÓN DEL FONDO METROPOLITANO CIUDAD DE GUADALAJARA


Lic. María Cristina Macías González
Directora General de Egresos de la
Secretaría de Finanzas y Suplente del
Comité


Lic. José Luis Sánchez Álvarez
Coordinador Regional de la Dirección
Jurídica y Gestoría Municipal y
Representante de la Secretaría
General de Gobierno


Arq. Alfonso Javier Sámano Sevilla
Director General de Seguimiento,
Evaluación y Desarrollo Institucional de
la Secretaría de Desarrollo Urbano y
Titular del Comité


Dr. Miguel Ángel García Santana
Director General de Vinculación de la
Secretaría de Planeación y Titular del
Comité


Arq. Héctor Pérez Camarena
Representante del Secretariado
Técnico del Consejo para el Desarrollo
Metropolitano y Titular del Comité


Lic. Zaira Elena Gómez Beracochea
Secretaria de Actas

Av. Alcalde No. 1351 Edificio "B"
2o. Piso Guadalajara, Jalisco.

Tel: 38-19-23-01
Fax: 38-19-23-02

Tel: 38-19-23-07
38-19-23-06
Ext. 7568
Fax: 38-19-23-06
Ext. 7581

Esta hoja pertenece al Acta de la II Sesión Ordinaria del Comité Técnico del Fideicomiso Público de Administración e Inversión del Fondo Metropolitano Ciudad de Guadalajara, celebrada el 20 de agosto de 2008.